




Seibertsweiler

- Stadt Donauwörth**
- Verwaltungsgrenzen**
-  Gemeindegrenze
- Vorläufige Erschließungsgebiete**
-  Vorläufiges Erschließungsgebiet Los Südwest
 -  Gebäudeanschlüsse (ca. 2)

Geobasisdaten: © Bayerische Vermessungsverwaltung (www.geodaten.bayern.de) 2017

© 2017 BMVI / TÜV Rheinland, Geobasisdaten BKG, Hintergrundkarte OpenStreetMap (ODbl), Omniscale

Bearbeitet von:
Daniel Müller
26.10.2017

ohne Maßstab

Blatt: 1



Breitbandversorgung Stadt Donauwörth
Auswahlverfahren Bekanntmachung | Detailplan
Stand: nach Markterkundung

Dateiname:
4m_Detailkarte_vori_EG.WOR
Version: 1.0



IK-T Manstorfer und Hecht
Margaretenstraße 15
93047 Regensburg